# COMUNE DI SABBIONETA
## Provincia di Mantova

# DOCUMENTO DI POLIZIA IDRAULICA
# RETICOLO IDRICO MINORE (R.I.M.)

(D.G.R. 25.01.02 N. 7/7868 D.G.R. 01.08.2003 N. 7/13950 e ss. mm. ed ii,
D.G.R. 25.10.2012 - n. IX/4287 Riordino dei reticoli idrici di Regione Lombardia e revisione dei canoni di polizia idraulica - D.G.R. 31.10.14 n. 10/2591)

## ALLEGATO 1: CARTA IDROGRAFICA

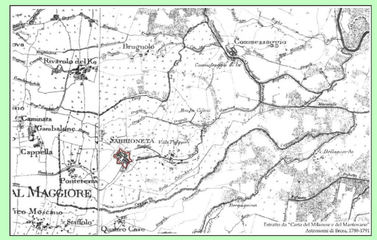



Geologia tecnica e ambientale
Dott. Geol. Andrea Anelli
Via San Francesco, n. 14- 26100 CREMONA
tel. / fax: +39 0372750483 - mob.: +39 3495747380
e-mail: anelliandrea@gmail.com
www.geopadus.it


Gennaio 2015 — Archivio_ 96-07-14

INGRANDIMENTO 1

Scala 1:5.000 — 250 0 250 Metri

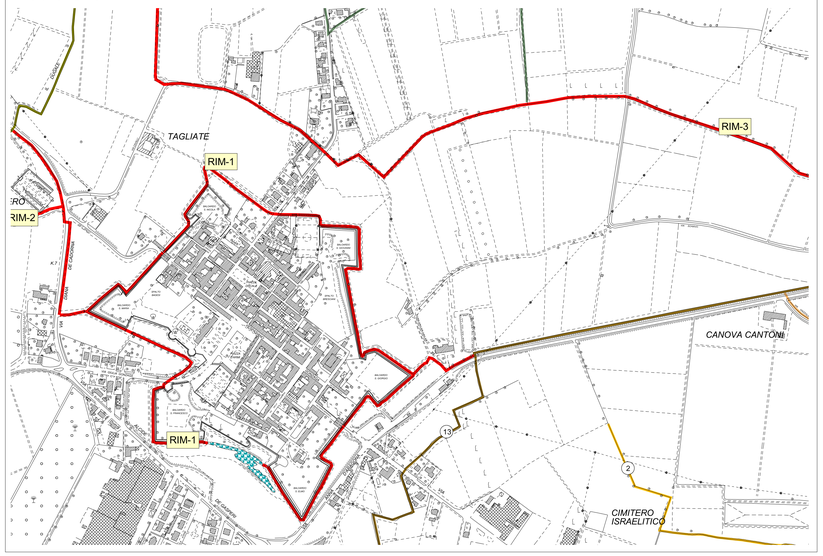


Elenco corsi d'acqua Reticolo Idrico Minore:

RIM-1: Fosso Extramoenia

RIM-2: Cimitero

RIM-3: Gambina-Cimitero

RIM-4: Sabbioncelli-Canova Fornace.

**LEGENDA**

**Reticolo Idrico minore di competenza del Comune**

**Reticolo Idrico di competenza del Consorzio Navarolo**

1. Argine Vecchio
2. Borgofreddo
3. Brazzolo Esterno-Superiore
4. Brazzolo Interno-Viazzola
5. Ca'Damici
6. Cavetto Vecchio
7. Cavo-Naviglio Vecchio
8. Cazumenta-Cazumenta Vecchio-Secondario
9. Ceriana
10. Cumula
11. Fitti
12. Gambina-Naviglio
13. Gambina di Sabbioneta
14. Gambina Mezzana-Naviglio
15. Navarolo
16. Naviglio Vecchio
17. Pizzo-Pizzo Ovest
18. Ronchi 1
19. S.Remigio-Mazze
20. Sabbioncelli
21. Sabbioncelli-Cumula
22. Sabbioncello
23. Vignanzze
24. Villa Cantoni
25. Villa Ronchi
26. Villa Sacca-Suore

Specchio d'acqua

Confine di Comune

Scala 1:10.000 — 500 0 500 Metri

INGRANDIMENTO 2
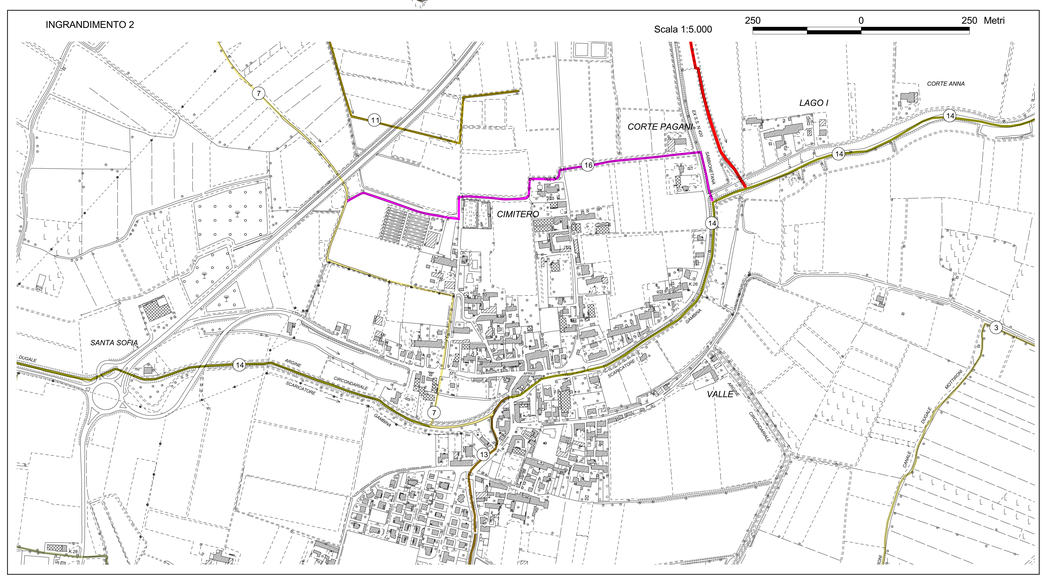
Scala 1:5.000 — 250 0 250 Metri